

LES REPÈRES GEOGRAPHIQUES POUR LE BREVET

Les Grands repères terrestres

Les lignes imaginaires : équateur, tropiques, cercles polaires.

Les zones climatiques : zones chaude, tempérées, froides.

Continents et océans.

Grandes chaînes de montagnes : Himalaya, Andes, Rocheuses, Alpes.

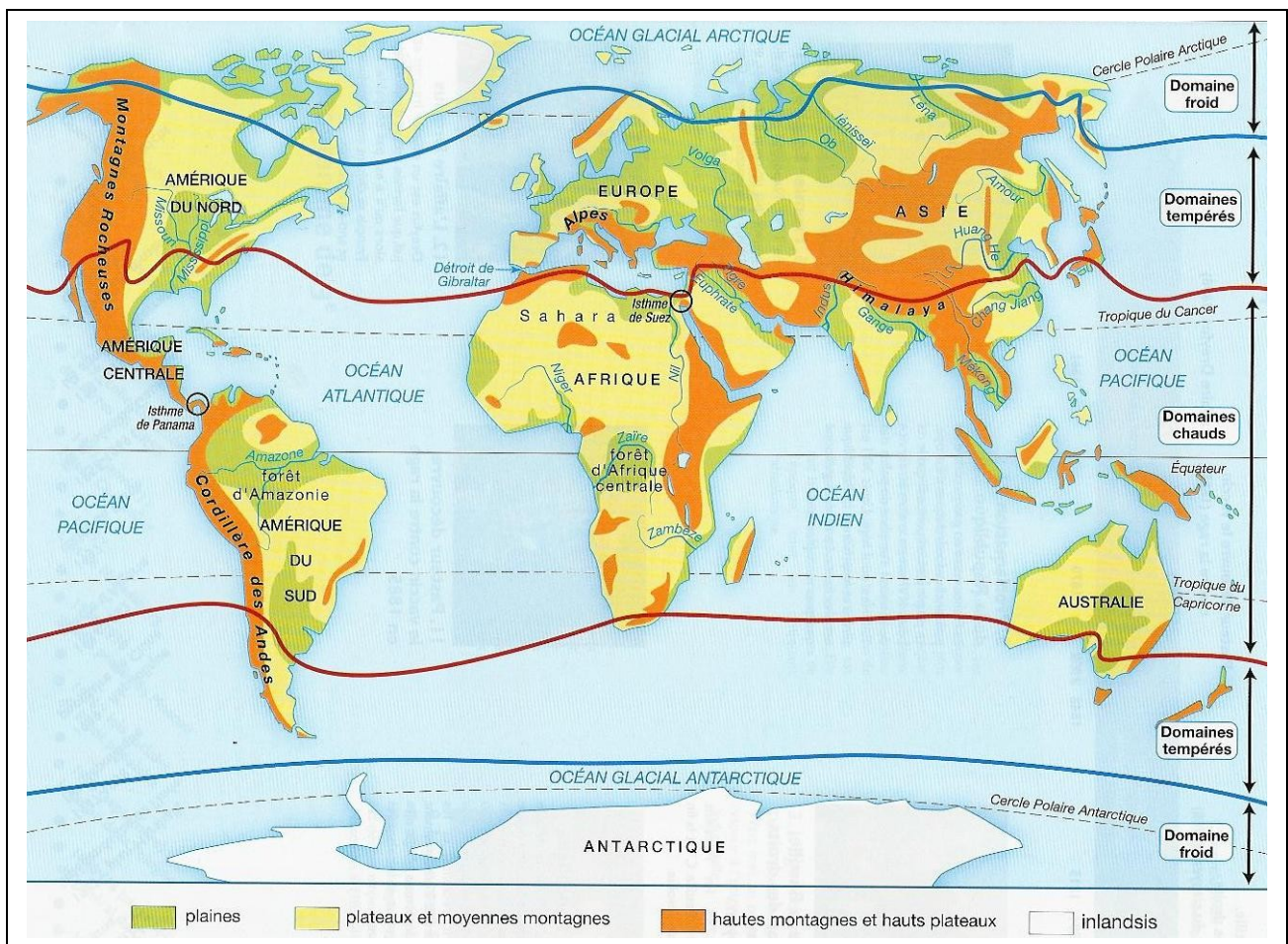
Forêts denses : Amazonie, Afrique centrale.

Désert : Sahara.

Les grands fleuves : Nil, Congo, Gange, Yangzi, Amazone, Mississippi.

Les isthmes de Suez et de Panama.

Le détroit de Gibraltar.



Carte tirée du manuel Hatier 3^{ème}, p.370.

Population, États et villes d'Afrique, d'Asie et d'Amérique

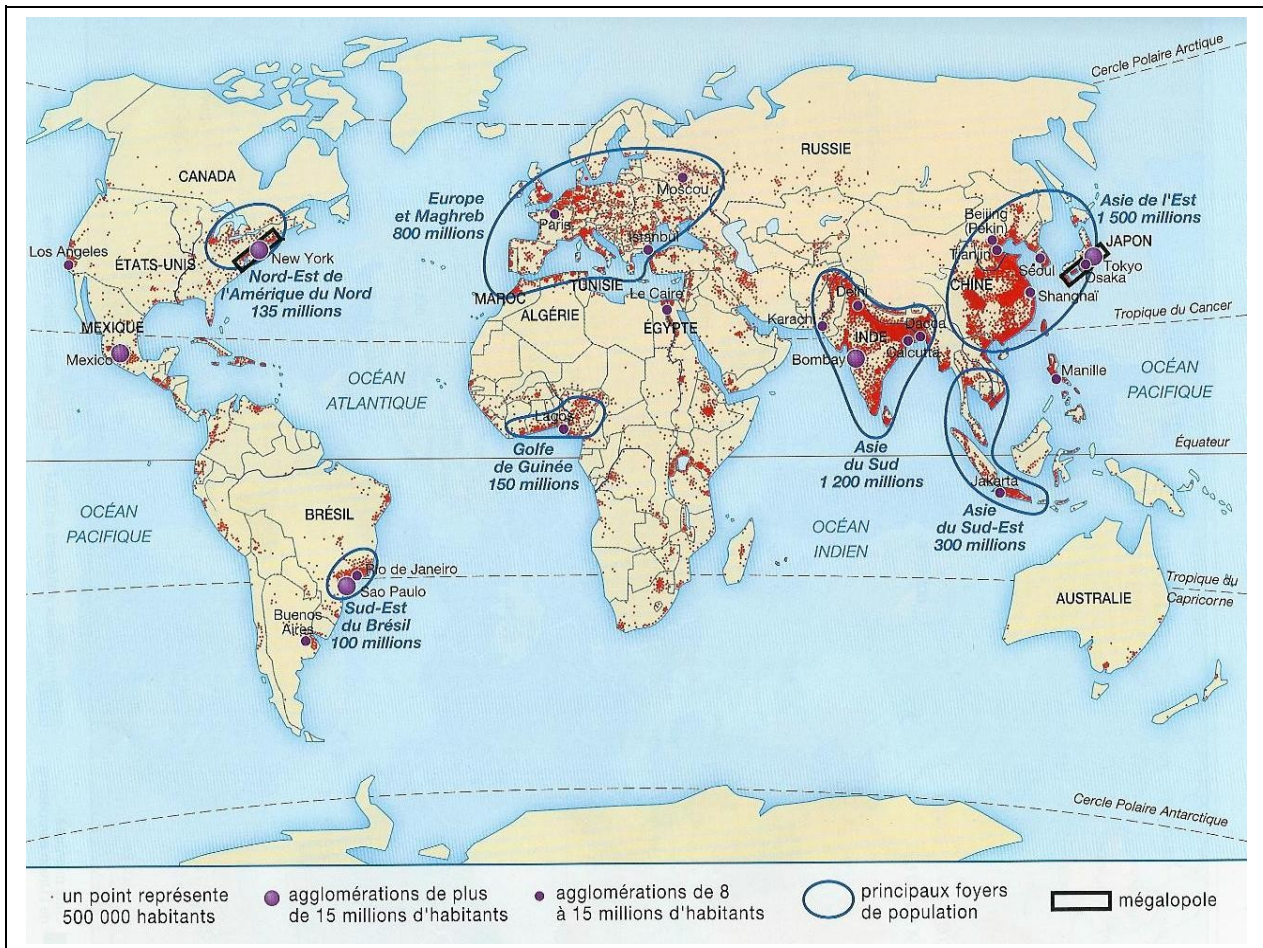
Les foyers de très fortes densités humaines : Asie du Sud - 1,2 milliards ; Asie de l'Est - 1,5 milliards ; Indonésie - 130 millions, Europe - 520 millions ; Nord-est des EU - 150 millions ; Golfe de Guinée - 120 millions ; Proche-Orient - 90 millions ; Sud-Est du Brésil - 80 millions.

Les mégalopoles américaine, européenne et japonaise : de Boston à Washington, de Londres à Milan, de Tokyo à Osaka

Les Etats : Maghreb (Maroc, Algérie, Tunisie), Égypte, Union indienne, Chine, Japon, Etats-Unis, Canada, Mexique, Brésil

Les villes : Le Caire, Pékin (Beijing), Shanghai.. Bombay, Calcutta, Tokyo, New-York, Los Angeles, Sao Paulo, Mexico.

Les organisations régionales économiques: ALENA, Union Européenne.



Carte tirée du manuel Hatier 3^{ème}, p.371.

L'Europe

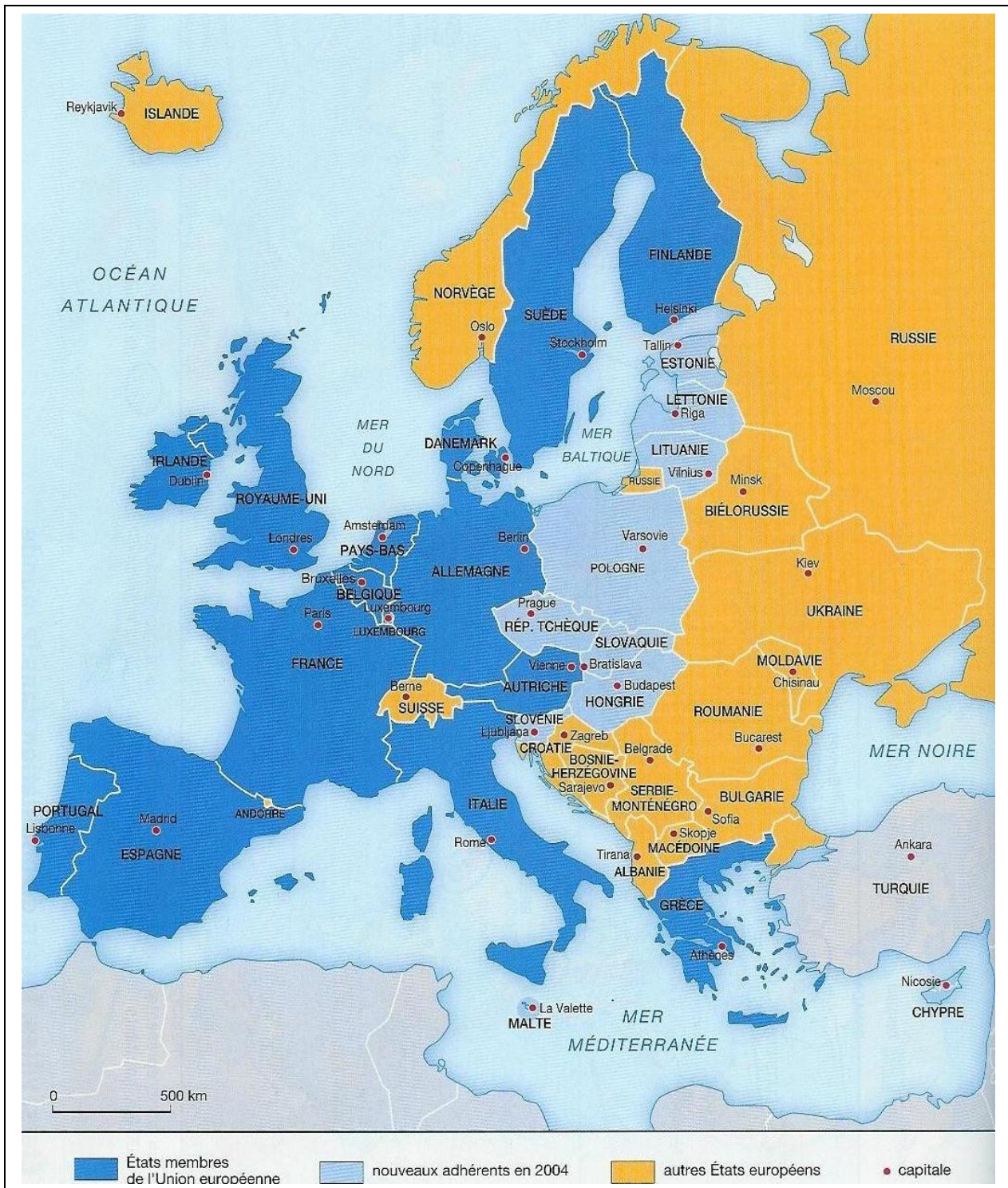
Les mers principales : Méditerranée, mer du Nord, mer Noire, mer Baltique.

Les grands fleuves : Volga, Danube. Rhin.

Tous les États de l'Europe.

Les 27 États de l'Union européenne et leur capitale.

Les capitales politiques de l'union Européenne : Bruxelles, Luxembourg, Strasbourg.



Carte tirée du manuel Hatier 3^{ème}, p.372.

La France

Les fleuves : Garonne, Loire, Rhône, Rhin, Seine.

Les montagnes : Alpes, Jura, Massif central, Pyrénées, Vosges.

Les grandes agglomérations : Bordeaux, Clermont-Ferrand, Lille, Lyon, Marseille, Metz, Nantes, Nancy, Nice, Paris, Strasbourg, Rennes, Rouen, Toulouse.

Les 22 régions administratives :

Les DOM (départements d'outre-mer): Martinique, Guadeloupe, Guyane, La Réunion.

Les TOM (territoires d'outre-mer): Nouvelle Calédonie, Wallis et Futuna, Polynésie Française.



Carte tirée du manuel Hatier 3^{ème}, p.373.